


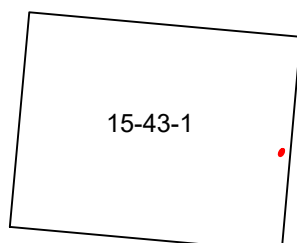



Podkladová data (ZM 25) © ČÚZK

Katastrální území: Poruba

 zájmové území

Umístění situace v listě mapy



	G-Consult, spol. s r.o.	číslo přílohy: 1
	Výstavní 367/109	objednatel: CHVÁLEK ATELIÉR s.r.o.
	703 00 Ostrava	zpracoval: Ing. Jelena RYŠKOVÁ
souřadnicový systém: S-JTSK		řešitel: Ing. Soňa ŠIMKOVÁ
výškový systém: Balt p.v.		schválil: Ing. Václav HODNÝ
měřítko 1 : 25 000		datum: červen 2019
2019 0080 OSTRAVA-Poruba - nová budova EKF - průzkumy		
Přehledná situace		